

Pla Rector d'Ús i Gestió de l'àmbit marí del Parc Natural del Cap de Creus

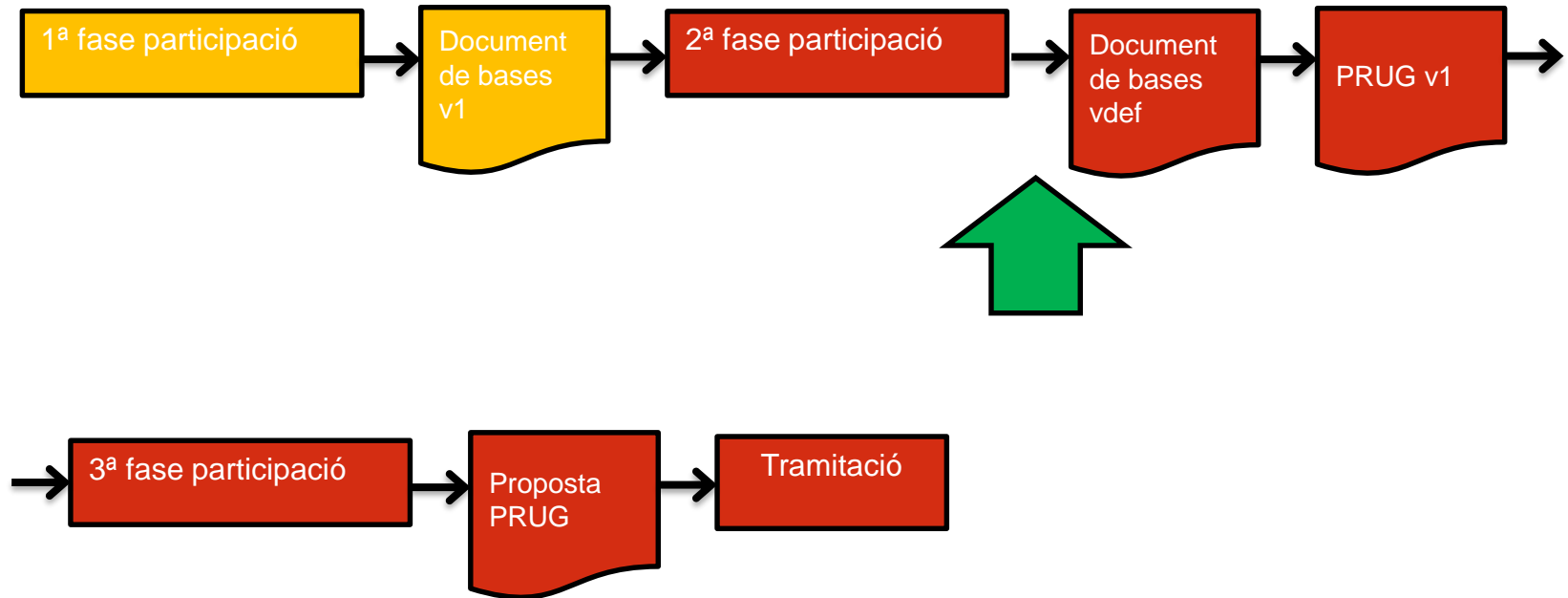
Document de bases

Desembre 2020



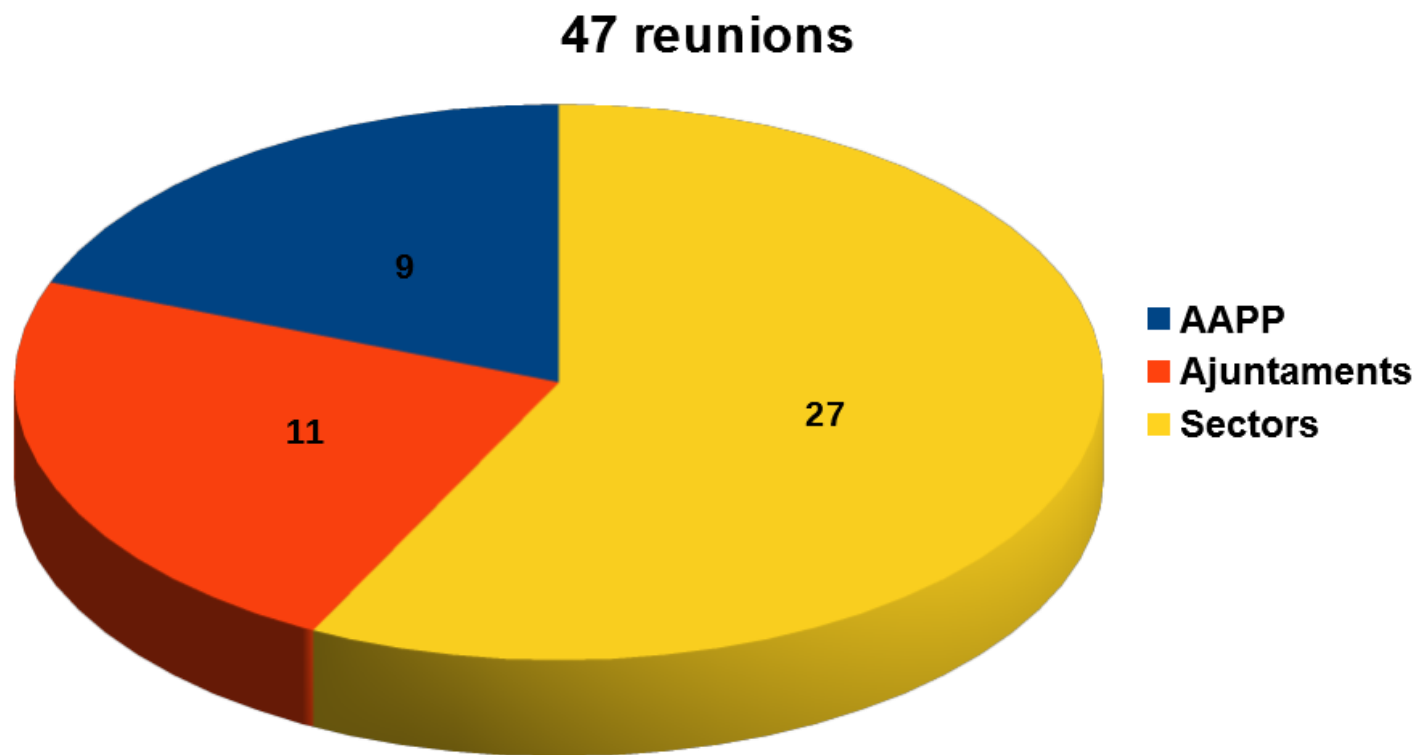
Generalitat de Catalunya
**Departament de Territori
i Sostenibilitat**

Procés participatiu

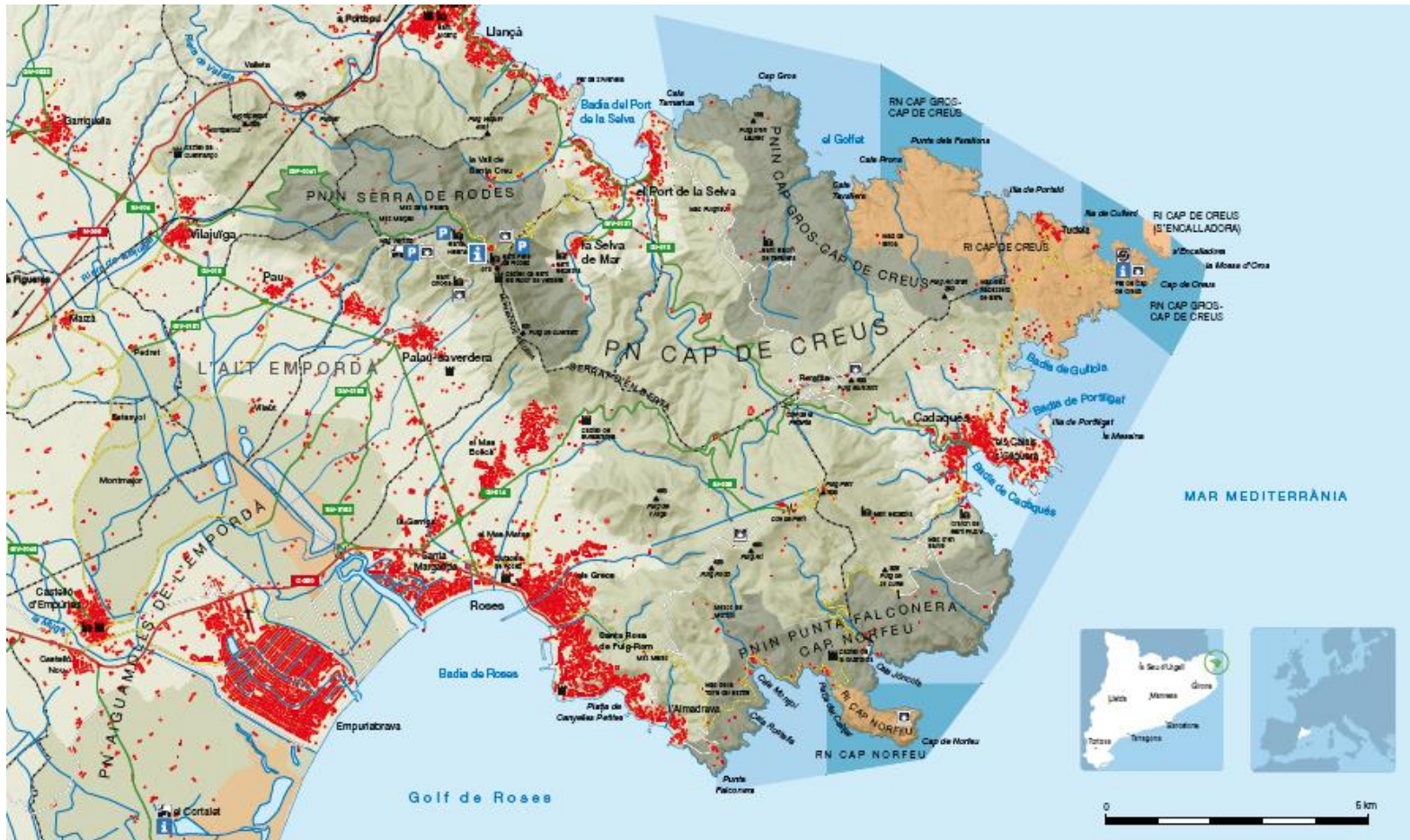


Procés participatiu

2a Fase



Hem realitzat un total de **67 reunions** en tot el procés participatiu



- 1. Restaurar i conservar els processos naturals i la biodiversitat associada.**
- 2. Conservar els hàbitats i les espècies d'especial interès.**
- 3. Conservar els elements i llocs geològics d'especial interès.**
- 4. Conservar el paisatge i la qualitat de l'ambient visual, sonor i lumínic.**
- 5. Contribuir a la conservació del patrimoni cultural material i immaterial.**
- 6. Fomentar les activitats econòmiques i socials relacionades amb la restauració i conservació dels valors naturals i culturals de l'espai.**
- 7. Contribuir a la sensibilització i educació ambiental de la societat.**
- 8. Contribuir al coneixement ecològic i geològic en general.**
- 9. Articular la gestió de l'espai amb la planificació i gestió sectorial.**
- 10. Establir mecanismes d'aplicació i actualització del Pla.**



1. **Planificació adaptativa**
2. **Sensibilització i corresponsabilitat amb els objectius de l'espai**
3. **Marca parc com a eina d'impuls social i econòmic del territori**
4. **Consolidació de les Reserves Naturals Parcials com a llocs d'excel·lència dins l'espai protegit**
5. **Protecció de les praderies de fanerògames marines. Fondeig i amarrament.**
6. **Millora de la vigilància a l'espai**



Propostes de regulació

Navegació

- ✓ Establiment de velocitat màxima
 - ✓ Navegació nocturna
- ✓ No subministrament combustible a mar

- ✓ Concreció de la velocitat màxima i distància a costa

Propostes de regulació

Fondeig i amarrament

- ✓ Pla pilot conservació fanerògames
- ✓ Amarratge a roca s/objectes metàl·lics (No es permet entre Cala Prona i Punta de Farallons)
- ✓ Fondeig d'embarcacions grans a més de 25m de profunditat
 - ✓ Pernoctació o amarratge durant la nit
 - ✓ No fondeig lliure per afectació negativa
 - ✓ Pla de retirada de morts convencionals

- ✓ Eslora d'embarcacions grans (entre 12 i 24m)
 - ✓ Ubicació i mapa concret de boies
- ✓ Retirada de boies de busseig per afectació negativa
- ✓ Establiment d'una taxa per amarrament



Propostes de regulació

Activitats d'investigació

- ✓ Consell científic
- ✓ Autorització per activitats d'investigació
 - ✓ Programa de recerca del parc

Propostes de regulació

Pesca professional artesanal

- ✓ Creació comitè de cogestió pesquera
- ✓ Bloquejar l'esforç pesquer actual

- ✓ Concreció de les mesures de pesca professional artesanal en el marc del comitè:
 - cens pescadors
 - reducció esforç pesquer
 - tipus d'embarcació i arts

Propostes de regulació

Pesca recreativa

- ✓ Carnet de pescador recreatiu del parc
 - ✓ Escar i grumejar
 - ✓ Pesca més sostenible
 - ✓ Tallar aleta caudal
- ✓ Establiment limitacions
 - ✓ Taula de governança

- ✓ Zones de captura i solta
- ✓ Concreció de les limitacions



Propostes de regulació

Busseig

- ✓ RNP zones d'excel·lència

- ✓ Autorització centres d'immersió
- ✓ Limitació excepcional per impacte
- ✓ Ús instruments motoritzats d'immersió
 - ✓ Guiatge i ecobriefing
 - ✓ Possible limitació bussejadors
 - ✓ Busseig nocturn
- ✓ RNP sense cursos d'iniciació i bateigs
 - ✓ Ús d'aletes grans
- ✓ Comunicació d'immersions busseig particular
 - ✓ Límit de busseig particular
 - ✓ Taula de governança



Propostes de regulació

Nàutica recreativa a motor

- ✓ Registre de ports i empreses nàutiques
 - ✓ Carta col·laboració
 - ✓ Formació específica

- ✓ Ecobriefing embarcacions lloguer

Propostes de regulació

Nàutica recreativa sense motor

- ✓ Registre d'empreses i clubs
 - ✓ Carta col·laboració
 - ✓ Establiment de rutes
- ✓ Establiment de llocs de desembarcament
- ✓ Taula de governança activitats aquàtiques

- ✓ Concreció de les rutes
- ✓ Concreció dels llocs de desembarcament



Propostes de regulació

Busseig lleuger amb tub

- ✓ Registre de empreses i entitats
 - ✓ Carta col·laboració
- ✓ Establiment d'itineraris marins
- ✓ Taula de governança d'activitats aquàtiques
 - ✓ Sortides i entrades a mar

- ✓ Concreció dels itineraris marins
- ✓ Infraestructures d'itineraris marins



Propostes de regulació

Transport de passatgers

- ✓ Registre de empreses i entitats
 - ✓ Carta col·laboració
 - ✓ No comercialització festes
- ✓ Establiment de llocs d'aturada amb activitats associades
- ✓ No activitats amb estructures flotants

- ✓ Concreció dels llocs d'aturada i activitats associades



Propostes de regulació

Activitats organitzades i concursos

- ✓ Autorització concursos d'imatge submarina
- ✓ Autorització activitats organitzades de més de 50 persones.
- ✓ Comunicació prèvia activitats organitzades de menys de 50 persones.
- ✓ Obligació de deixar l'espai en les mateixes condicions
- ✓ No fondeig lliure en activitats organitzades
 - ✓ Divulgació Parc, valors i normes

Propostes de regulació

Altres propostes

- ✓ Tramitació autoritzacions
 - ✓ Revisió del PRUG
- ✓ Programa de comunicació i EA
 - ✓ Formació de guies
 - ✓ Centre d'informació
- ✓ Foment de la ciència ciutadana
 - ✓ Recuperació arts de pesca
- ✓ Neteja i recollida d'escombraries
 - ✓ Programa de seguiment
- ✓ Establiment àrees de pernoctació
 - ✓ Instal·lació i retirada de boies

- ✓ Concreció de les actuacions previstes programa de comunicació i EA
 - ✓ Abalisament del Parc i les RN
- ✓ Concreció de les àrees de pernoctació



Propostes de regulació

Altres propostes

- ✓ Establiment de llocs de desembarcament per caiacs
 - ✓ Establiment de corriols
- ✓ Empresa o entitat col·laboradora
 - ✓ Impuls Consell de cooperació
 - ✓ Foment convenis
- ✓ No manipulació ni extracció patrimoni natural i cultural
- ✓ No subministrar aliments a la fauna
- ✓ Zona de sensibilitat acústica alta (valors límit d'immissió)

- ✓ Concreció dels llocs de desembarcament de caiacs
 - ✓ Concreció de la ubicació dels corriols
 - ✓ Concreció dels valors límit d'immissió



Propostes de regulació

Vigilància, infraccions i sancions

- ✓ Quadrant mínim de vigilància
- ✓ Millora coordinació diferents cossos de control i inspecció
 - ✓ Infraccions i sancions
- ✓ Restitució dels danys ocasionats

- ✓ Augment de recursos en vigilància



Com continuem?

- **Validació Document de bases a la propera Junta Rectora**
- **Tramesa document del Document de Bases definitiu a tothom**
- **Web participa.gencat.cat**
- **Redacció del PRUG a partir del document de bases definitiu i treball sobre els temes oberts**
- **3a fase del procés participatiu**



Procés participatiu per a l'elaboració del PRUG de l'àmbit marí del Parc Natural de Cap de Creus

La Direcció General de Polítiques Ambientals i Medi Natural desenvolupa un procés participatiu per a...

[#PRUGCapdeCreus](#)



DATA D'INICI
02/05/2017

DATA DE
FINALITZACIÓ
30/12/2021

CREAT EL
14/05/2019

▲ 180 SEGUIR

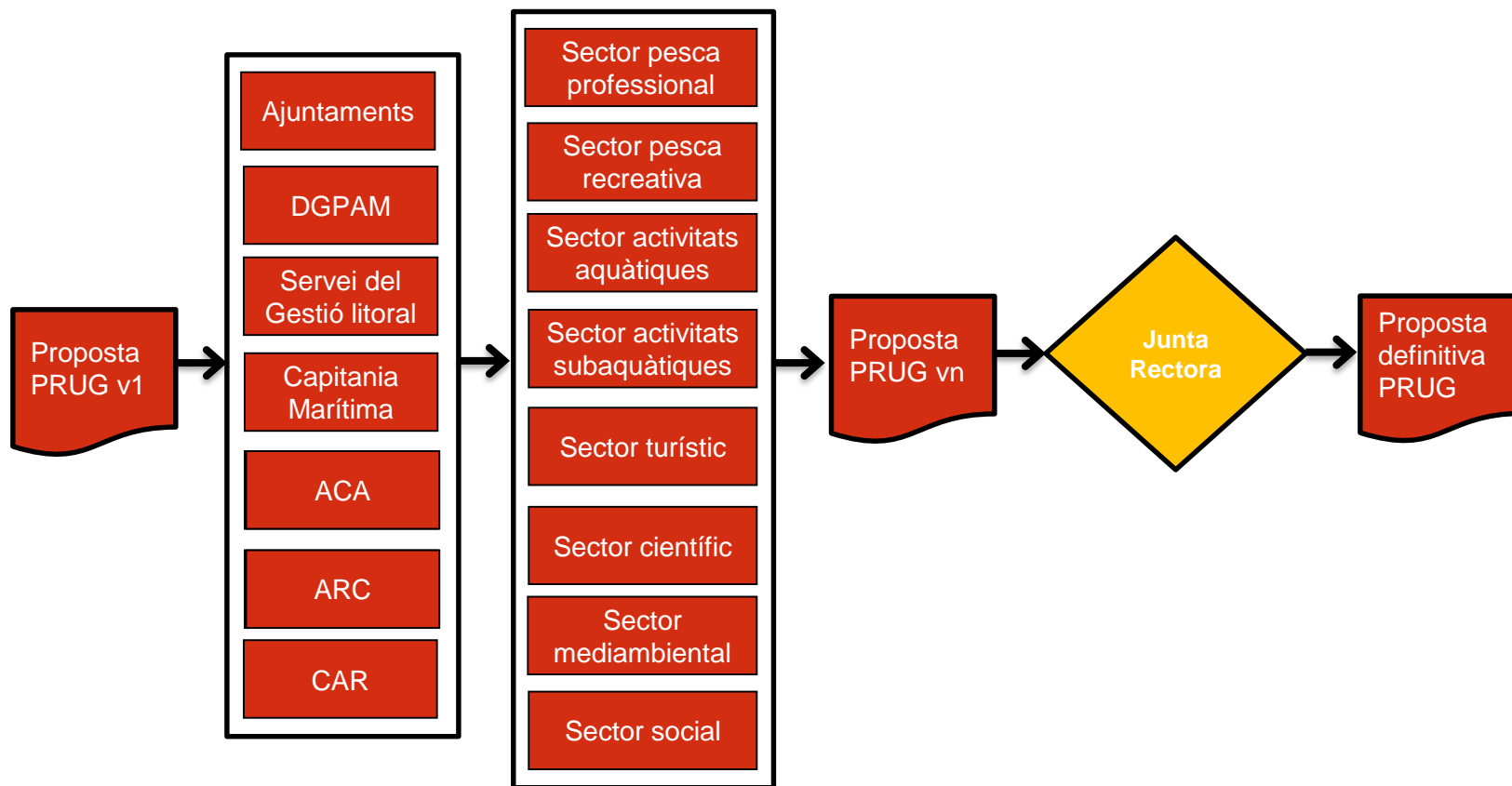
Fase actual:
Segona etapa del procés ...

PARTICIPA

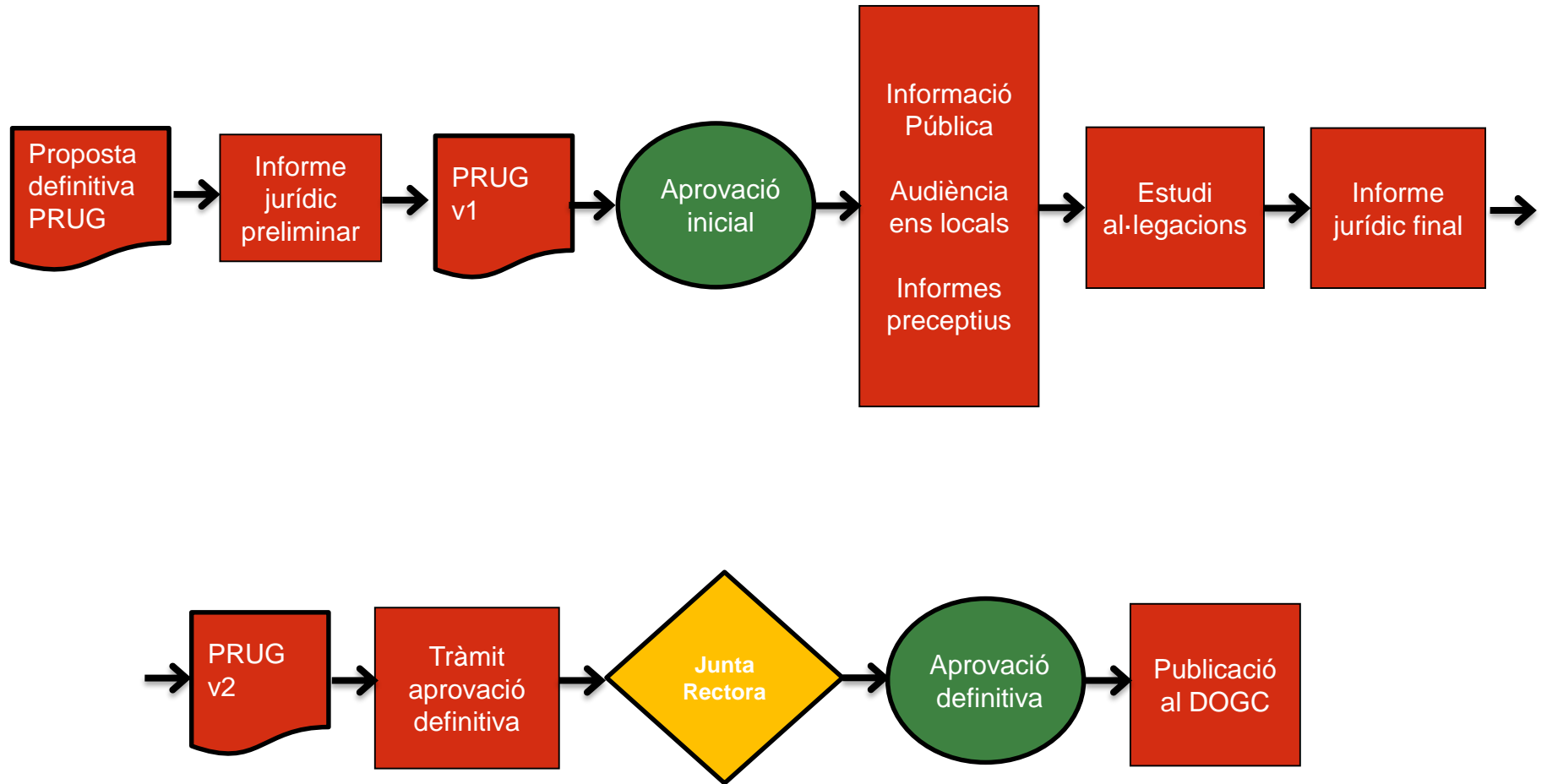


Generalitat de Catalunya
**Departament de Territori
i Sostenibilitat**

3ª Fase de participació



Fase de tramitació formal



Gràcies per la vostra atenció

Judith Ahufinger Breto

jahufinger@gencat.cat

Servei de Planificació del l'Entorn Natural

Subdirecció General de la Biodiversitat

Direcció General de Polítiques Ambientals i Medi Natural



Generalitat de Catalunya
**Departament de Territori
i Sostenibilitat**